

아름다운 우리 섬 독도

- 독도와외 첫 만남**
KBSN 독도 실시간 영상, 독도모형, 독도 탄생, 독도 가는 방법 등 전반적인 독도 소개
- 독도 포토 앨범**
독도 지명 별 세부 사진과 관련 이야기를 한눈에 볼 수 있는 전시
- SCREEN x 독도영상관**
3면 영상을 통해 독도를 실감나게 체험할 수 있는 공간 * 영상 길이 2분 7초

보물섬 독도

- 독도의 보물**
독도 주변 자원을 중심으로 독도의 중요한 가치를 소개
- 독도 생물 탐험**
독도 육상·해양생물, 독도와 고래이야기 소개
- 숨은 생물 찾기**
독도 생물 그림을 찾아 화면을 누르면 색깔이 바뀌는 체험

재미있는 독도 이야기

- 독도 신문 만들기**
나만의 독도 신문을 만들어 메일로 전송하는 체험
- 독도 퀴즈왕**
독도를 주제로 한 단계별 퀴즈 맞추기 체험 * OX 퀴즈게임, 독도카드게임, 낱말퍼즐게임
- 독도 바로 알기**
사료를 중심으로 독도 관련 역사를 살펴보는 전시

I♥Dokdo

- 독도 인증샷**
포토존에서 체험관 방문 기념사진 촬영
- 독도에게 보내는 메시지**
독도, 독도경비대, 독도등대관리원, 해양경찰 등에게 남기고 싶은 메시지를 엮서에 작성
- 독도를 지키는 사람들**
역사 속에서 독도를 지키기 위해 노력했던 사람들, 독도 관련 기관 및 단체 소개

동북아역사재단 독도바로알기 교재



동북아역사재단 독도바로알기 교재(초등)



관람안내

관람시간
화 - 토 : 10:00 ~ 18:00
(입장마감 17:30)
※ 매주 월요일, 법정공휴일 휴관
※ 코로나19로 인하여 별도 안내 시까지 일요일 휴관

장소
울산학생교육문화회관 본관 2층

주소
울산광역시 중구 광남길95(약사동)

관람료
무료 / 자유 관람

대표전화
052-290-5600

스탬프 찍기

독도

강치

삼살개

독도경비대

오시는 길 (약도)



울산에서 만나는 독도



학교: _____ 학년: _____ 반: _____ 이름: _____



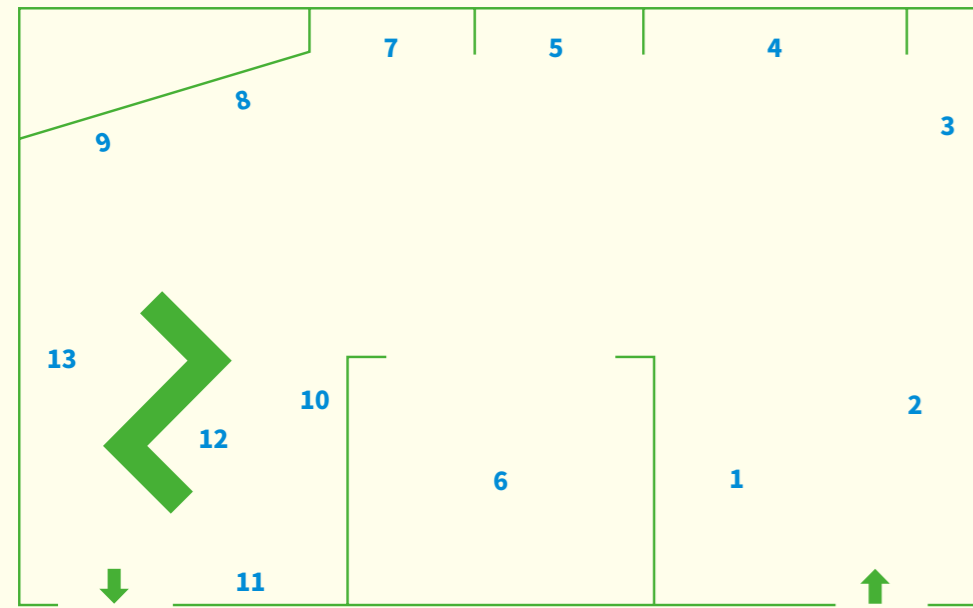
본 책자의 저작권은 동북아역사재단, 울산광역시교육청에 있으며, 무단 도용 및 복제를 금합니다. 공공누리 제4유형 조건(출처표시, 상업적 이용금지, 변경금지)에 따라 이용할 수 있습니다. 온라인 게시 등을 목적으로 이용하는 경우, 사전에 재단, 교육청의 승인 하에 활용할 수 있습니다.

울산에서 만나는 독도! 울산 독도체험관을 소개합니다.

울산 독도체험관은 교육부, 울산광역시교육청, 동북아역사재단이 함께 기획·구축했으며, 독도의 역사, 자연 관련 전시물을 관람하고, 3면 영상관, 퀴즈 게임, 숨은생물찾기 등 다양한 활동을 통해 생생하게 독도를 만날 수 있는 곳입니다.

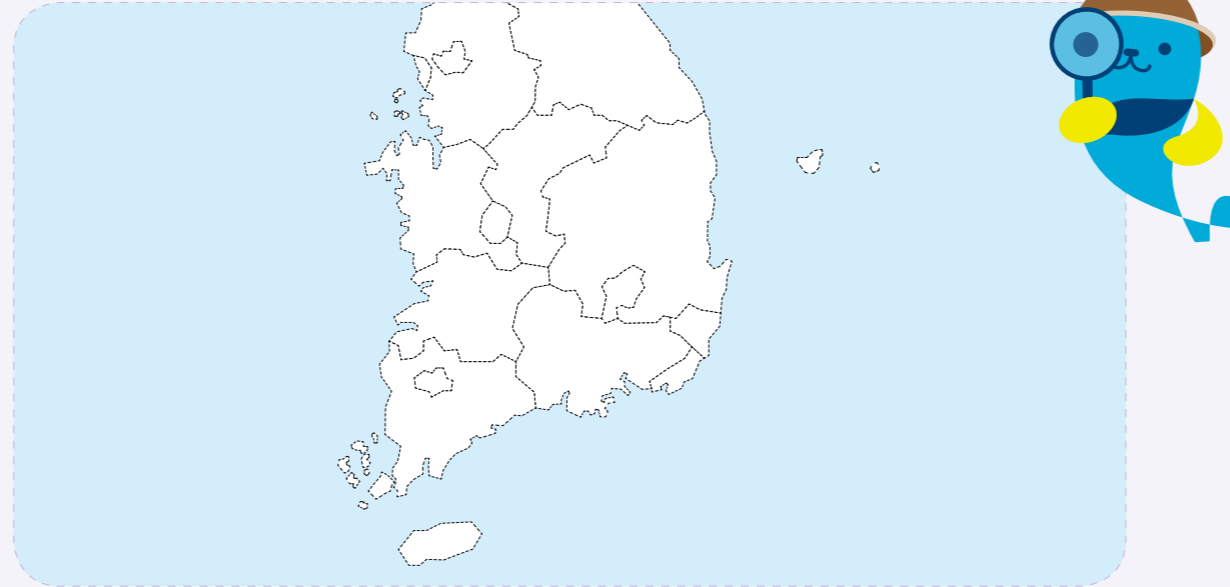
울산은 독도가 우리 땅임을 알렸던 안용복, 박어둔의 이야기와 깊은 관련이 있는 곳입니다. 1693년 부산 출신 안용복은 울산 출신 박어둔을 포함한 어부 40여 명과 울릉도에 갔다가 일본 어부들을 만나게 됩니다. 이 때 다툼이 일어 안용복과 박어둔은 일본 어부들에게 납치를 당했고, 두 인물은 울릉도와 독도가 조선의 영토임을 알렸습니다. 울산 독도체험관에서 독도를 만나는 좋은 기회가 되기를 바랍니다.

규모 / 총 면적 136㎡		
구분	전시물	체험 프로그램
아름다운 우리 섬 독도	독도와의 첫 만남(사인 패널), 독도 입체 모형 독도 실시간 영상, SCREEN × 독도 영상관	독도 포토 앨범, 잠깐 쉬어 가세요(포토존)
보물섬 독도	독도의 보물(사인 패널), 독도 생물탐험(사인 패널)	가스 하이드레이트 채취, 숨은 생물 찾기
재미있는 독도 이야기	독도 바로 알기(사인 패널)	독도 신문 만들기, 독도 퀴즈왕
I ♥ Dokdo	독도 지킴이(사인 패널)	독도 인증샷(포토 부스), 독도에게 보내는 메시지(엽서 작성)



- 1 독도와의 첫 만남
- 2 독도 포토 앨범
- 3 잠깐 쉬어가세요
- 4 독도의 보물
- 5 독도 바로 알기
- 6 SCREEN × 독도 영상관
- 7 독도 신문 만들기
- 8 독도 퀴즈왕
- 9 독도 인증샷
- 10 독도 생물 탐험
- 11 숨은 생물 찾기
- 12 독도 지킴이
- 13 독도에게 보내는 메시지

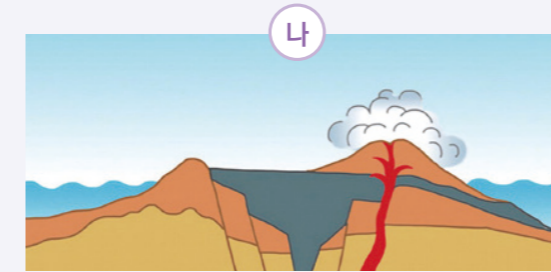
우리나라 지도 그림에서 독도의 위치를 찾아 색칠하세요.



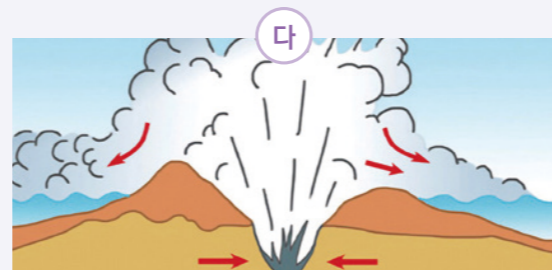
독도는 약 460~250만 년 전 여러 차례 용암이 분출하면서 생겨난 섬입니다. 다음 제시된 그림은 독도의 탄생에 대한 것으로, 이를 시간 순으로 배열해보세요.



오랜 세월 파도에 의해 깎이고 해수면이 상승하면서 독도는 지금과 같은 모습을 갖추게 되었습니다.



용암이 흘러나오면서 분화구가 막히고, 여기에서 또 다시 화산폭발이 일어났습니다.



바다 밑에서 오랜 화산활동에 의해 만들어진 해산이 수면 위로 나와 폭발적 분출이 일어났습니다.



화산활동을 멈춘 뒤 파도에 의해 해산의 많은 부분이 깎이고 깎였습니다.

오래 전부터 우리 영토였던 독도는 오래된 만큼 그 이름이 다양해요. 독도의 여러 이름을 쓰고, 해당하는 내용과 연결시켜주세요.

명칭	의미
○ 사 □	• '대한 제국 칙령 제41호'에 기록되어 있다. 돌로 된 섬이라는 뜻이다.
사 □	• 신라가 점령한 우산국에서 비롯되었다. "세종실록" '지리지'에 기록되어 있다.
□ □	• 심흥택보고서와 대한매일신보에 기록되었고, 이후 현재까지 사용하고 있다.

다음 퍼즐은 독도의 역사, 자원, 생물들에 대한 자료로 채워져 있어요. 독도 체험관을 돌아보면서 보이는 단어를 다 찾으면 숨겨진 암호가 나옵니다. 자~ 우리 시작해 볼까요?

동	강	이	사	부	독	우	도	가	세
도	치	는	최	종	덕	산	대	스	종
장	안	용	복	강	치	도	한	하	실
생	서	도	땅	채	송	화	제	이	록
포	인	산	염	암	대	딱	국	드	지
리	양	쿠	르	암	한	새	칙	레	리
독	도	의	용	수	비	대	령	이	지
민	해	양	심	총	수	국	제	트	영
예	쁜	이	갯	민	송	이	41	새	토
박	어	둔	고	종	석	도	호	매	다

