

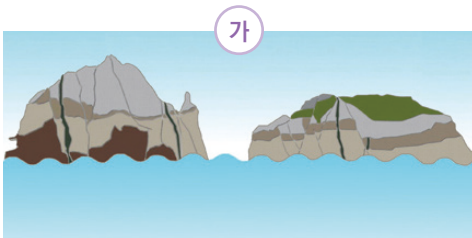
# 울산 독도체험관 활동지(중·고등학년) 답안지

🔍 우리나라 지도 그림에서 독도의 위치를 찾아 색칠하세요.

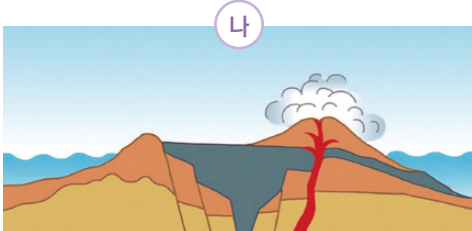


🔍 독도는 약 460~250만 년 전 여러 차례 용암이 분출하면서 생겨난 섬입니다. 다음 제시된 그림은 독도의 탄생에 대한 것으로, 이를 시간 순으로 배열해보세요.

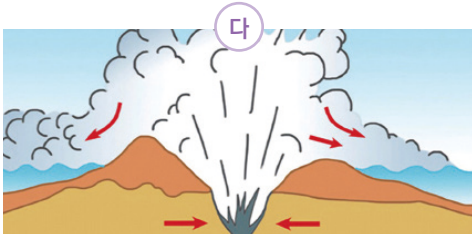
다 ▶ 나 ▶ 라 ▶ 가



오랜 세월 파도에 의해 깎이고 해수면이 상승하면서 독도는 지금과 같은 모습을 갖추게 되었습니다.



용암이 흘러나오면서 분화구가 막히고, 여기에서 또 다시 화산폭발이 일어났습니다.

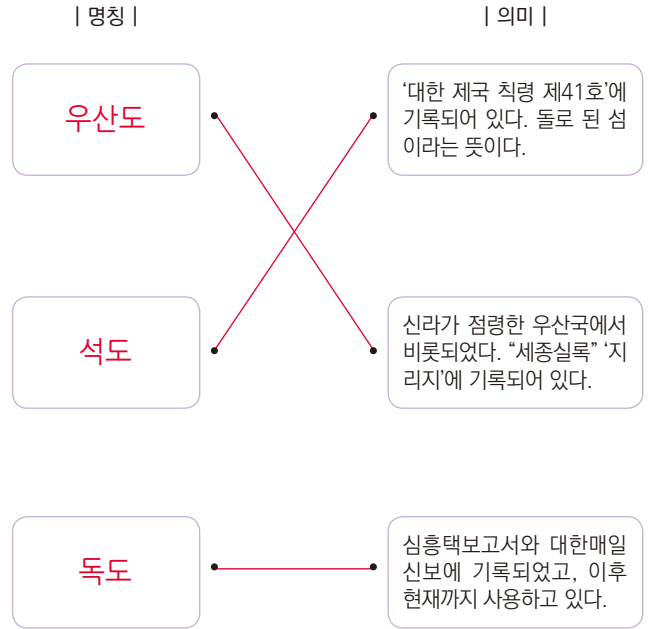


바다 밑에서 오랜 화산활동에 의해 만들어진 해산이 수면 위로 나와 폭발적 분출이 일어났습니다.



화산활동을 멈춘 뒤 파도에 의해 해산의 많은 부분이 깎이고 깎였습니다.

🔍 오래 전부터 우리 영토였던 독도는 오래된 만큼 그 이름이 다양해요. 독도의 여러 이름을 쓰고, 해당하는 내용과 연결시켜보세요.



🔍 다음 퍼즐은 독도의 역사, 자원, 생물들에 대한 자료로 채워져 있어요. 독도 체험관을 돌아보면서 보이는 단어를 다 찾으면 숨겨진 암호가 나옵니다. 자~ 우리 시작해 볼까요?

독도는 대한민국 영토다

동	강	이	사	부	독	우	도	가	세
도	치	는	최	종	덕	산	대	스	중
장	안	용	복	강	치	도	한	하	실
생	서	도	땅	채	송	화	제	이	록
포	인	산	염	암	대	딱	국	드	지
리	양	쿠	르	암	한	새	칙	레	리
독	도	의	용	수	비	대	령	이	지
민	해	양	심	층	수	국	제	트	영
예	븐	이	갯	민	송	이	41	새	토
박	어	둔	고	종	석	도	호	매	다