

История знает правду

История – это не просто произвольно подобранные факты. Остров Докдо был первым участком суверенной территории Кореи, который Япония захватила в процессе вторжения в Чосон. Притязания Японии на остров Докдо, по существу, означают отрицание истории восстановления полного суверенитета Республики Корея и отрицание истории освобождения Кореи от японского господства. Для того чтобы осознать действия Японии, необходимо правильно понять, как происходила аннексия Корейского полуострова, сосредоточив внимание на событиях 1905 года, когда Япония захватила Докдо. Без знания истории японской агрессии, невозможно правильно понять, почему притязания Японии на право владения островом Докдо являются безосновательными.

Поэтому необходимо обратиться к историческим событиям, имеющим отношение к захвату острова Докдо Японией, которые происходили до и после русско-японской войны. Мы искренне надеемся, что все, кому дорог Докдо, понимают, насколько важно закрыть историческую проблему, связанную с этим островом, исправить ошибки, совершенные империалистической Японией в результате захвата Чосона и полностью вернуть Республике Корея управление всеми корейскими землями.



История

Докдо

История



ДОКДО

История ДОКДО


Издано: Фондом истории Северо-Восточной Азии

Веб-сайт: www.historyfoundation.or.kr

Телефон: 82-02-2012-6136

Дата издания: 10 февраля 2008 года





История знает правду

Исторически Докдо всегда был частью территории Кореи. Корейцы неизменно с любовью относились к Докдо, как и к Восточному морю (по-корейски Тонхэ).

В марте 2005 года японская префектура Симанэ учредила «День Такэсима» (остров Докдо японцы называют Такэсима). Цель мероприятия, которое отмечается ежегодно 22 февраля, заключается в распространении среди японской общественности идеи о том, что Докдо является частью суверенной территории Японии и когда-нибудь этот остров будет «возвращен» Японии.

Согласно «Официальному объявлению №40 префектуры Симанэ» (*Симанэ-кен кокудзи ёндзю-го*) 22 февраля является памятной датой, когда японцы назвали остров «Такэсима» и передали его под юрисдикцию правителя островов Оки. Официальное объявление, согласно которому Япония получила в свое владение Докдо, было сделано 22 февраля 1905 года, поэтому японцы считают его важным



доказательством, подкрепляющим их притязания на остров.

Мы должны подробно рассмотреть события 1905 года, когда, по утверждениям японцев, Докдо был включен в состав Японии. Потому что многие исторические факты, которые мы должны раскрыть, относятся к этому году. В свете изложенного, если опираться на историю, собранную из нескольких отрывочных фактов, мы могли бы понять недавние действия Японии, в том числе объявление «Дня Такэсима» и искажение исторических фактов в японских учебниках истории, изданных Министерством образования, культуры, спорта, науки и технологий Японии.





Однако история – это не просто произвольно подобранные факты. Остров Докдо был первым участком суверенной территории Кореи, который был захвачен Японией в процессе вторжения в Чосон (название, которое корейцы дали династии, правившей в период с 1392 по 1910 годы). Притязания Японии на остров Докдо, по существу, означают отрицание истории восстановления полного суверенитета Республики Корея и отрицание истории освобождения Кореи от японского господства.

Для того чтобы осознать действия Японии, необходимо правильно понять, как происходила аннексия Корейского полуострова, сосредоточив внимание на событиях 1905 года, когда Япония захватила Докдо. Без знания истории японской агрессии невозможно правильно понять, почему притязания Японии на право владения островом Докдо являются бесосновательными.

Поэтому необходимо обратиться к историческим событиям, имеющим отношение к захвату острова Докдо Японией, которые происходили до и после русско-японской войны. Мы искренне надеемся, что все, кому дорог Докдо, понимают, насколько важно закрыть историческую проблему, связанную с этим островом,


исправить ошибки, совершенные империалистической Японией в результате захвата Чосона и полностью вернуть Республике Корея управление всеми корейскими землями.





Оглавление

- 10 **Один: Трагические страницы истории**
Первый сигнал агрессии: захват Докдо японцами
- 30 **Два: Территория Чосона не имеет никакого отношения к Японии**
Японское правительство Мейдзи признавало, что «Докдо является территорией Чосона»
- 44 **Три: Навязанная логика**
Почему Япония хочет передать вопрос о Докдо в Международный суд?
- 54 **Четыре: Земля нашего народа**
Докдо» – здесь чувствуется дыхание корейской культуры
- 61 **Приложение: Хронология захвата Докдо Японией**






Оли

Трагические
страницы

獨島



На расстоянии 87 километров
пути по морю к юго-востоку
от острова Уллындо
находится одинокий остров,
на котором живут птицы.

Кто бы ни заявлял о своих
правах на этот остров, Докдо
— наша земля.

Каждый кореец хотя бы однажды произносил
слова этой песни, поэтому все корейцы знают,
Докдо является суверенной территорией Кореи.
Тогда почему Япония предъявляет
необоснованные претензии на этот остров?

По иронии судьбы в эпоху, когда все мечтают
о мире и общем процветании для Северо-
Восточной Азии, Япония предлагает в качестве
обоснования своего требования свидетельство о
том, как бывшая империалистическая Япония
захватила Докдо во время вторжения в Чосон



Один


Первый сигнал агрессии: захват Докдо японцами

В пятом куплете песни «Докдо – наша земля» есть такие слова.

«Ложные утверждения японцев о том, что после русско-японской войны Докдо был островом, не имевшим хозяина, беспокоят нас. Исабу, генерал Силла, смеется в своей могиле. Докдо – это наша земля.»

События происходили так, как они описаны в тексте песни. В разделе, посвященном «Военному управлению», в Манги ёрам (Очерк о политически важных событиях), написанном в 1808 году, говорится: «Уллындо и Докдо

являются суверенной территорией Усан-гук». (В период Трех государств на Корейском полуострове на территории современного Уллындо существовало островное государство Усан-гук, которое в 512 году было уничтожено государством Силла). Русско-японская война дала Японии



Раздел «Военном управлении» в Манги ёрам (Очерк о политически важных событиях) определяет Уллындо и Докдо как территорию государства Усан-гук.

возможность оккупировать Докдо, который она стремилась захватить для осуществления своих военно-стратегических целей.

План захвата Чосона первым предложил Ёсида Сёин в 1850-е годы. Вслед за ним этот план поддержали Кидо Такаёси, Сайго Такамори и другие «Сторонники завоевания Кореи» (сэйканронся)🔴.

Япония осуществила свой план оккупации Чосона[Кореи] в 1894 году, во время китайско-японской войны. Японцы планировали эту агрессию в течение долгого времени. В 1894 году они воспользовались восстанием крестьянской армии Тонхак и перебросили свои войска в Сеул, где захватили королевский дворец и другие стратегические объекты, а также в Пусан, Инчхон и Вонсан. Здания учреждений центрального правительства, таких как Саёквон (Ведомство переводчиков) и Чанаквон (Палата музыки) были превращены японцами в военные казармы. Японцы

🔴 Сторонники завоевания Кореи

В 1870-е годы в японских политических кругах значительно укрепились позиции политиков, которые выступали за захват Кореи. После реставрации Мейдзи в 1868 году политический мир Японии разделился на два лагеря: бюрократию, которая стремилась добиться прогресса страны путем дальнейшей модернизации, и консерваторов, которые выступали против изменений, вызванных модернизацией. Воинствующие реакционеры стали главной силой в лагере консерваторов и стремились погасить недовольство, которое испытывали самураи, путем осуществления аннексии Чосона.

установили военные телеграфные линии по всей стране от Сеула до Пусана и из Сеула в Инчхон и построили железные дороги, чтобы использовать их в войне против Китая. Японцы напали на китайцев со стороны открытого моря в районе Пхундо в заливе Асан, а затем бои разворачивались в Пхеньяне и в Желтом море, разоряя земли и территориальные воды Чосона.

Китай потерпел поражение, и Япония добилась не только



Хронологическая карта китайско-японской войны



После высадки в Инчхоне бригада Кикоси проходит строем по городской улице (1904).

контроля над Чосоном, но захватила и Ляодунский полуостров. Однако в результате вмешательства России, Франции и Германии и под их давлением Японии пришлось отступить назад. Расширение влияния России в Чосоне было для Японии в это время особенно раздражающим фактором.

Японские власти понимали, что, не вытеснив Россию из Чосона, они не смогут установить свое господство и использовать полуостров в качестве военной базы. Поэтому Япония не жалела сил для устранения влияния России на Чосон. Японцы, обеспокоенные растущим влиянием пророссийских сил в элите Кореи, в конце концов, пошли на зверское убийство императрицы Менсон (также известной как королева Мин), которая стояла во главе пророссийской группировки.

Япония в результате Тройственной интервенции подверглась унижению, так как была вынуждена возратить

Ляодунский полуостров цинскому Китаю, но 8 февраля 1904 года японский флот начал боевые действия, внезапно атаковав два русских военных корабля в Порт-Артуре. Началась русско-японская война. Японское правительство отказалось признать заявление правительства Чосона о нейтралитете, и в тот же день 8 февраля началась высадка японских войск в Инчхоне, Кунсане и Вонсане. Бригада Кикоси,

Корейско-японский протокол

Япония, развязавшая русско-японскую войну, вынудила Корейскую империю (по-корейски Тэхан чегук; в 1897 году король Кочжон провозгласил основание Корейской империи) вступить с ней в отношения сотрудничества в результате принудительного подписания этого договора. Сущность этого документа сводилась к тому, что правительство Корейской империи разрешало японцам использовать корейскую территорию в военно-стратегических целях всегда, когда японцы считали это необходимым. Принудительное подписание этого договора может считаться первым шагом на пути колонизации Корейской империи. Дом Ли Чжи Ёна был подожжен, что показывает, насколько сильным было сопротивление насильственному подписанию этого соглашения.

Статья 4 Корейско-японского протокола

В случае возникновения угрозы для безопасности королевского двора или сохранения территориальной целостности Корейской империи вследствие вторжения третьей страны или восстания внутри страны японское правительство быстро принимает необходимые меры. Правительство Корейской империи в полной мере сотрудничает и оказывает японскому правительству содействие в осуществлении таких действий. Японское правительство для достижения вышеуказанных целей в любое время может использовать районы, имеющие военно-стратегическое значение.

которая представляла передовые силы японской армии, вошла в Сеул 9 февраля. За ней последовали основные силы – дивизия двенадцатой армии под командованием Иноуэ Хикару. На этот раз Япония более тщательно разработала план превращения Кореи в военную базу, который ей не удалось осуществить десятью годами ранее во время китайско-японской войны.

23 февраля 1904 года японские войска окружили королевский дворец и, угрожая королевской семье, вынудили подписать Корейско-японский протокол. На основании этого документа Япония расширила свою власть, чтобы оккупировать и экспроприировать земли для размещения войск, а также занять районы, имеющие военно-стратегическое значение. Усилия Японии, нацеленные на оккупацию Чосона, стали еще более очевидными.

В апреле 1904 года Япония установила командный пункт для японских войск, размещенных в Великой Корейской империи, и перебросила отряды военных во все районы полуострова. В самый разгар русско-японской войны в июле 1904 года командующий японскими войсками, размещенными в Корейской империи, установил военное правление на северо-востоке страны в провинции Хамгён, не имея на то законных оснований. К январю 1905 года корпус жандармов, прикомандированный к японской армии, даже взял на себя функции военной полиции в Сеуле и прилегающих районах. Японцы объявили об установлении жестких правил военной дисциплины, чтобы обеспечить охрану линий военной телеграфной связи и железных дорог, которые они проложили, готовясь к войне. Те, кто причинял вред этим военным сооружениям или препятствовал ведению войны, подвергались



Горная вершина Манхян на территории оккупированной японцами деревни Садон на острове Уллындо, где была установлена сторожевая башня.

казни.

Японцы также построили крепости в заливе Ёнхын и в Чинхэ, объявили об установлении военного положения в этих районах и захватили земли, на которых стояли крепости. К концу июля 1905 года японцы пытались заставить Чосон передать им для военных целей 9 млн. 750

тысяч пхёнов (32 млн. 231 тыс. 550 кв. м) земли в Ёнсане, Пхеньяне и Ёйчжу.

В такой ситуации острова Уллындо и Докдо, которые имели стратегическое значение для японцев в войне против России, никак не могли избежать захвата Японией. Начиная с первого периода русско-японской войны, японской армии было хорошо известно о стратегической ценности этих островов. Острова Уллындо и Докдо создавали стратегический угол, где столкнулись русская эскадра, которая шла на юг из Владивостока, и японский соединенный флот. Русская эскадра представляла реальную угрозу осуществлению Японией контроля над морем, и всего за несколько дней до и после 15 мая 1904 года японский военный флот уже потерял треть своих сил.

Японские силы, которые, по существу, боролись за выживание, вынуждены были разработать лучшую стратегию, чтобы выйти из этого кризиса. Строительство новых военных

кораблей потребовало бы слишком много времени. Поэтому японцы, учитывая напряженную военную ситуацию, разработали план для эффективного продолжения войны с использованием своих оставшихся военных кораблей. План предполагал увеличение морских баз и сооружение сторожевых вышек, чтобы следить за передвижением врага.

Острова Уллындо и Докдо имели крайне важное значение для военных планов Японии. 18 мая 1904 года Япония вынудила Корейскую империю аннулировать соглашение о передаче России права на ведение лесозаготовок на Уллындо, и затем полностью закрыла остров от возможного влияния России. К 1 сентября японские военные построили две сторожевые вышки – одну на восточной, а другую на западной стороне Уллындо. Для того чтобы построить сторожевую вышку и на Докдо, японцы направили военное судно Нитака-

Морские львы

Морские львы относятся к семейству ластоногих ушастых тюленей, имеют волосяной покров и вырастают длиной до двух метров. Живут стадами и питаются рыбой и головоногими моллюсками. Некогда из-за большой численности этих животных Докдо был известен как «Качжидо» или «Остров морских львов». Однако из-за того что японские охотники убивали животных в неограниченных количествах для заготовки кожи, сейчас на Докдо не удается обнаружить даже следов морских львов.



мару для обследования острова. Нитака-мару вышел в море 24 сентября, за пять дней до того, как человек по имени Накаи Ёсабуро подал японскому правительству письменное ходатайство с просьбой о введении Докдо в состав Японии.

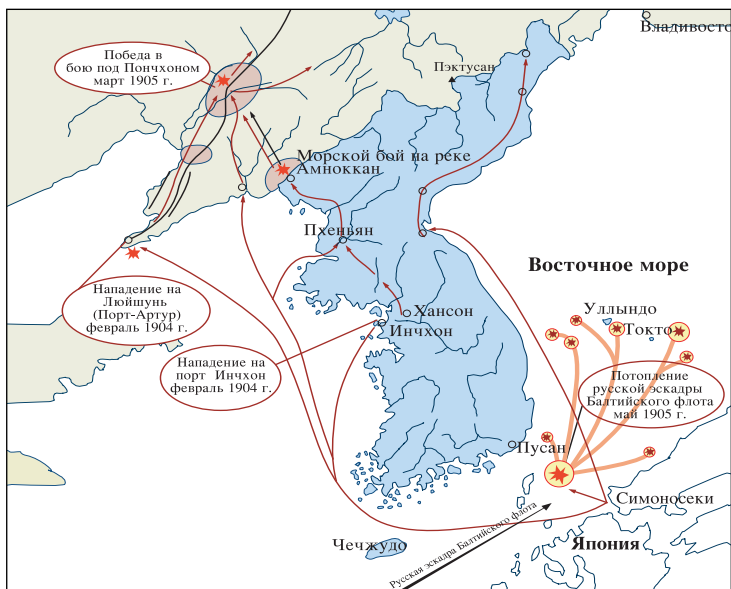
Накаи Ёсабуро занимался подводным морским промыслом в районах вдоль иностранных берегов и планировал получить монопольное право на отлов многочисленных морских львов, которые обитали на Докдо. Когда Накаи впервые задумал свой план, он знал о том, что Докдо является корейской территорией, и пытался через японское правительство подать властям Чосона прошение о предоставлении права на временную аренду острова. Однако Кимоцуке Канэюки, директор Гидрографического управления Министерства военно-морского флота, убедил Накаи подать 29 сентября прошение японскому правительству о включении Докдо в состав территории страны.

Накаи подал «Прошение о включении островов Лианкур в состав государственной территории Японии и об их аренде» (*Риянкото рёдо хенню нараби Касисаге нэгаи*), но министр внутренних дел Иноуэ отнесся к просьбе отрицательно.

Если мы присоединим бесполезный кусок скалы, который, по предположениям, является суверенной корейской территорией, то у многих иностранных государств, которые смотрят на Японию, возникнут большие подозрения, что мы намереваемся аннексировать Корею».

- Отчет Накаи Ёсабуро о предпринимательской деятельности на Докдо, 1906 год

После получения отказа в Министерстве внутренних дел



Ход русско-японской войны

Накаи обратился в Департамент политических дел Министерства иностранных дел. Руководитель департамента Ямадза Эндзиро, который имел прямое отношение к русско-японской войне, начиная с первого периода и до ее окончания, известен тем, что он составлял текст объявления войны против России. Его реакция на прошение Накаи была полностью противоположной позиции Министерства внутренних дел.

В настоящее время необходимо включить Докдо в состав японской территории. Разве не будет наиболее

подходящим установить наблюдательные вышки, проложить беспроводные и подводные кабели, чтобы следить за передвижением вражеских военных судов?

- Отчет Накаи Ёсабура о предпринимательской деятельности на Докдо, 1906 год

Заявление главы департамента о преимуществах строительства наблюдательных вышек и прокладки подводных кабелей для отслеживания вражеских военных кораблей стало реальностью. В ноябре 1904 года японский военно-морской флот вновь направил на Докдо военное судно Цусима-мару с целью подобрать подходящие места для строительства сторожевых башен и прокладки кабельных линий. Однако строительство таких башен на Докдо было отложено из-за суровой зимней погоды и трудностей, связанных с ведением военных действий.

1 января 1905 года японцы отбили у русских порт Люйшунь, что стало поворотным моментом в ходе войны. Адмирал Того Хейхатиро, Верховный командующий японским соединенным флотом, приказал всем японским военным кораблям собраться в Корейском проливе, чтобы уничтожить русскую эскадру Балтийского флота, которая шла через Индийский океан. После того как японцы заняли Люйшунь, стало очевидно, что русской эскадре придется пройти через проливы, чтобы плыть во Владивосток.


В этот критический момент японский военный кабинет принял конкретный план по захвату Докдо. 10 января министр внутренних дел Ёсикава Акимаса направил секретное



Документ японского кабинета министров о присоединении Докдо (1905)

послание премьер-министру Кацура Таро, озаглавленное «Вопрос, касающийся необитаемого острова» (*Мунинто содзоку ни кансүру кен*), в котором предлагал провести заседание кабинета министров, чтобы включить Докдо в состав территории Японии. 28 января премьер-министр, министр военно-морского флота и другие двенадцать членов кабинета приняли решение о присоединении Докдо к Японии.

Документы ясно свидетельствуют, что человек, известный под именем Накай Ёсабуру, переселился на эти острова и занимался рыболовством. Это признается как подтвержденный факт согласно международному закону о первичной



Гибель русской эскадры Балтийского флота во время русско-японской войны (1905)

оккупации и, следовательно, как доказательство японской юрисдикции. Вследствие этого мы, кабинет министров, оформили решение о передаче этих островов в подчинение местному органу власти островов Оки префектуры Симанэ».

- Документ японского кабинета министров о присоединении
Докдо 28 января 1905 года

Японское правительство, утвердив прошение единственного рыбака по имени Накаи, с молниеносной быстротой осуществило насильственный захват Докдо. 22 февраля 1905 года губернатор префектуры Симанэ издал «Официальное объявление №40 префектуры Симанэ», согласно которому Докдо был передан под юрисдикцию местного органа власти островов Оки префектуры Симанэ. Это официальное объявление в настоящее время является



Вид на Докдо с острова Уллындо

самым важным доказательством, которое японские власти используют для обоснования своих притязаний на Докдо.

Русской эскадре Балтийского флота понадобилось долгих семь месяцев,

чтобы дойти от экватора, и когда военные корабли, наконец, достигли Корейского пролива 27 мая 1905 года, их корабельный состав находился в очень плохом состоянии. Моряки были истощены до изнеможения, и российские суда были потоплены одно за другим после того как корабли эскадры встретились в бою с японским соединенным флотом, который во всех отношениях был тщательно подготовлен. Командующий эскадрой адмирал Зиновий Петрович Рождественский был захвачен в плен в море недалеко от Уллындо. Командование эскадрой было передано контр-адмиралу Николаю Ивановичу Небогатову, и оставшиеся корабли всю ночь



Остатки японской наблюдательной вышки в деревне Сокпхо на острове Уллындо

● Портсмутский договор

В американском городе Портсмут, штат Нью-Гемпшир, по инициативе президента США Т. Рузвельта состоялись мирные переговоры, которые привели к завершению русско-японской войны. Согласно подписанному Портсмутскому мирному договору были признаны преобладающие интересы Японии в отношении осуществления руководства, покровительства и контроля в Чосоне. Кроме того, Япония получила от Китая права на аренду Ляйшуня (Порт-Артура) и Даляня, право на строительство железных дорог к югу от Чанчуня, право на владение частью русского острова Сахалин к югу от 50-ой параллели северной широты и права на ведение рыбной ловли вдоль берегов России в Восточном, Охотском и Беринговом морях.

пытались отражать атаки японского флота, но утром 28 мая недалеко от Докдо Небогатов также был взят в плен. Это был момент, когда русская эскадра Балтийского флота была полностью разгромлена японским соединенным флотом.

Командование японских военно-морских сил, разбивших русскую эскадру в районе Уллындо и Докдо, еще острее осознало стратегическое

значение этих островов. Россия еще сохраняла большую военную силу, и поскольку Япония не знала, когда вновь придется воевать с ней, японские военные установили дополнительную наблюдательную вышку в северной части Уллындо и сторожевую башню на Докдо, с которой открывался вид на Уллындо. Японский военно-морской флот в июне направил судно Хасидате-мару для проведения нового обследования Докдо. Приступив к сооружению наблюдательной вышки 25 июля, японцы завершили строительные работы 19 августа и начали вести наблюдение.



Японская газета поместила фотографию Докдо, представив его как памятное место, где во время русско-японской войны японцами была одержана победа (1906).

Япония предполагала, что война будет длительной, но уже 5 сентября, быстрее, чем ожидалось, был подписан Портсмутский договор. Наблюдательная вышка на Докдо утратила свое значение и 24 октября была разобрана.

Японские военные проложили подводный кабель между Уллындо и Докдо 8 октября, а 9 ноября завершили укладку другого кабеля между Докдо и японским городом Мацуэ. Хотя война закончилась, японские военные, прокладывая кабель на Докдо, не скрывали стремления добиться аннексии Кореи.

После окончания русско-японской войны японская пресса поместила большие фотографии Докдо, представив

его как место, где японский флот одержал полную победу над русским флотом. Для японцев Докдо был местом для увековечения их победы в агрессивной войне, целью которой был захват Корейского полуострова.

После поражения России Япония вынудила Чосон подписать в феврале 1904 года Корейско-японский протокол, в августе 1904 года Корейско-японское соглашение, Договор 1905 года (также известный как Договор о протекторате), в июле 1907 года Корейско-японский новый договор и в августе 1910 года Договор об аннексии, завершив свой план оккупации Корейского полуострова.

Таким образом, захват Докдо был первым сигналом агрессии японского империализма, который добивался аннексии Чосона.

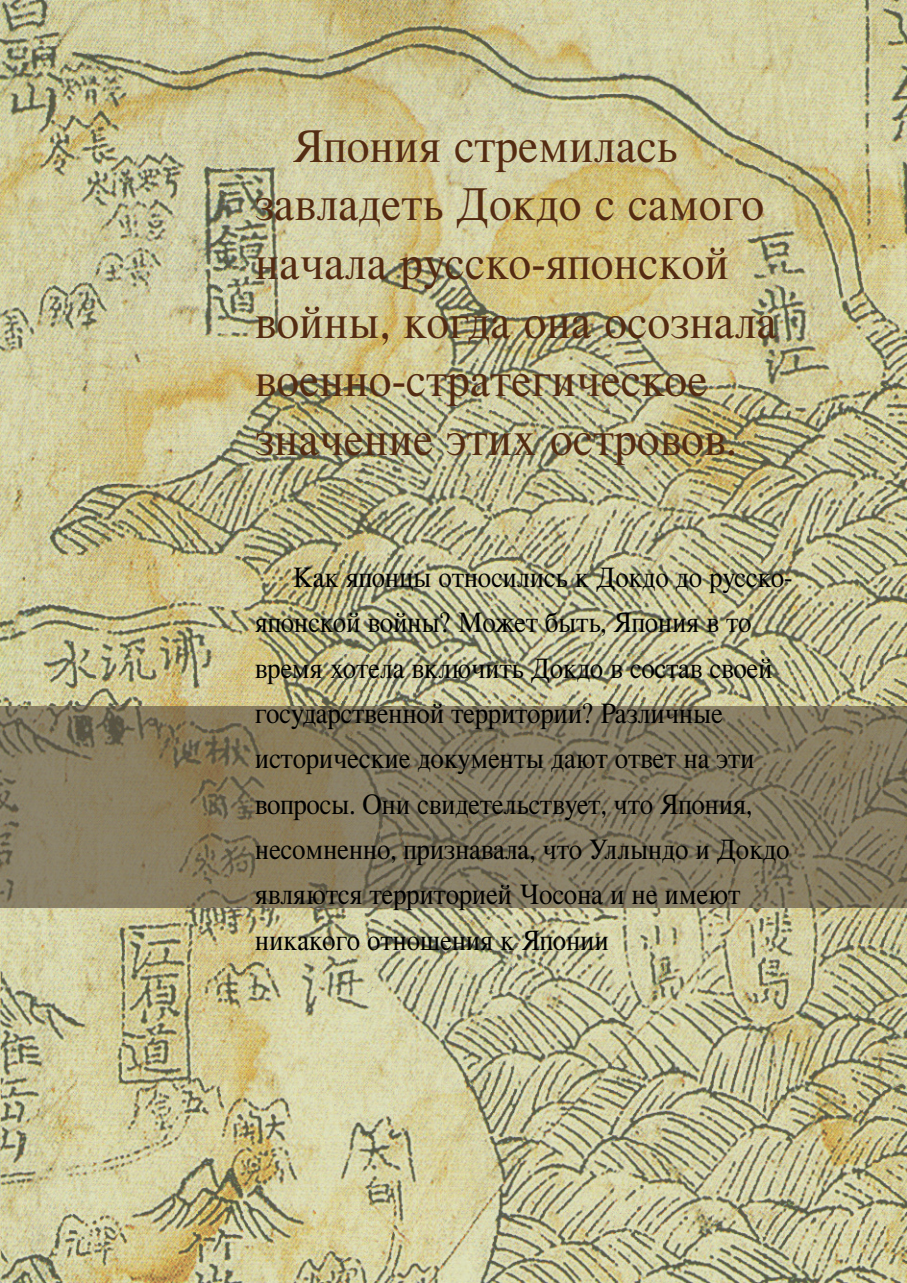


Два

Территория Чосон

не имеет никакого отношения к Японии

獨島



Япония стремилась
завладеть Докдо с самого
начала русско-японской
войны, когда она осознала
военно-стратегическое
значение этих островов.

Как японцы относились к Докдо до русско-японской войны? Может быть, Япония в то время хотела включить Докдо в состав своей государственной территории? Различные исторические документы дают ответ на эти вопросы. Они свидетельствуют, что Япония, несомненно, признавала, что Уллындо и Докдо являются территорией Чосона и не имеют никакого отношения к Японии



Два

Японское правительство Мейдзи признавало, что «Докдо является территорией Чосона»

Правительство Мейдзи включило Докдо в состав японской территории в 1905 году, но до этого даже оно признавало остров, как территорию, принадлежащую Чосону.

Сразу после свержения правительства Токугава новое правительство Мейдзи пыталось успокоить волнения внутри страны путем осуществления экспансии за ее пределами. В 1869 году по указанию Дайдзёкан (Большой государственный совет), самого влиятельного органа государственной власти, Министерство иностранных дел тайно направило в Пусан чиновников министерства, включая Сада Хакубо.

Их секретная миссия

Правительство Мейдзи

Современное реформистское правительство, которое свергло правительство Токугава и восстановило в Японии монархическое правление императора Мейдзи. Под лозунгом «Богатая страна и сильные вооруженные силы» правительство Мейдзи для развития капитализма и укрепления армии взяло за образец современные государства Европы и США. На международной арене Япония стала империалистической страной и проводила агрессивную экспансионистскую политику в отношении нескольких стран Азии, в отличие от подчиненной позиции, которую она занимала по отношению к государствам Европы и США.


документов нет». В конечном счете, его отчет признавал Уллыndo и Докдо как земли, принадлежащие Чосону, подтверждая точку зрения, которую в то время разделяли Министерство иностранных дел и Дайдзёкан.

В 1877 году правительство Мейдзи даже более явно признало, что Уллыndo и Докдо являются территорией Чосона. В бурный период политических и социальных преобразований, известный как реставрация Мейдзи, правительство Мейдзи начало составление земельного кадастра.

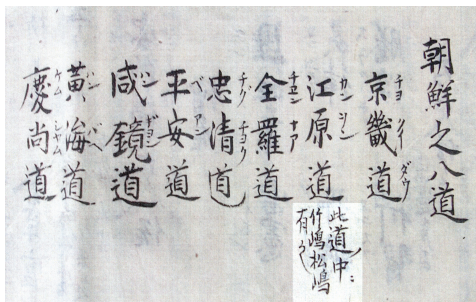
16 октября 1876 года японское Министерство внутренних дел получило официальное обращение префектуры Симанэ с вопросом о том, должны ли быть острова Уллыndo и Докдо включены в состав ее территории. После нескольких месяцев серьезных размышлений японцы пришли к

заклучению, что по данным на 1696 год Уллыndo и Докдо являются территорией Чосона и «не имеют никакого отношения к Японии».

В 1696 году произошел инцидент, связанный с именем Ан Ён Бока, после которого правительство Токугава подтвердило территориальные границы. В 1693 году Ан Ён Бок и другие рыбаки Чосона




Проект плана, разработанного японским Министерством внутренних дел, и письменный приказ, которые свидетельствуют, что Дайдзёкан постановил, что Уллыndo и Докдо не имеют никакого отношения к Японии (1877).



Документ, принадлежащий семье Мураками, в котором сообщается о том, что Уллыndo и Докдо являются частью провинции Канвон в Чосоне. Текст записан на карте, которую Ан Ён Бок привез с собой, когда ездил в Японию (1696).

вступили в конфликт с японскими рыбаками, которые незаконно вели промысел на Уллыndo, начав спор между Чосоном и Японией относительно принадлежности этого острова. В январе 1696 года, когда новый правитель провинции Цусима прибыл, чтобы засвидетельствовать свое почтение сёгуну правительства Токугава, сёгун подтвердил, что Уллыndo является землей Чосона и приказал японским рыбакам не переправляться к острову Уллыndo и не заниматься там рыболовством. Это решение правительства Токугава положило конец стремлению правителя провинции Цусима получить в свое владение Уллыndo, спор о принадлежности которого продолжался с 1693 года. И в то время Докдо считался частью острова Уллыndo.

Однако Министерство внутренних дел правительства Мейдзи считало, что «принятие решения о том, принадлежит ли территория острова нам или нет, является важным делом» и 17 марта 1877 года обратилось к Дайдзёкану с просьбой вынести окончательное решение.



«Карта восточного побережья Чосона» (1876) и «Описание берегов Чосона» (1899), изданные японским Министерством военно-морского флота, на которых остров Докдо указан как принадлежащий Чосону.

20 марта того же года Дайдзёкан подготовил письменный приказ, в котором говорилось, что «По вопросу о нашей точке зрения относительно Уллындо и другого острова, помимо него, поясняем, что он не имеет никакого отношения к Японии». 29 марта этот приказ был официально направлен в Министерство внутренних дел, а 9 апреля Министерство переслало этот письменный приказ в префектуру Симанэ и предписало не включать в ее состав острова Уллындо и Докдо.

Признание правительством Мейдзи этих островов как территории Чосона было вновь подтверждено японским Министерством военно-морского флота. Гидрографическое управление при Министерстве военно-морского флота обозначило Докдо как остров, принадлежащий Чосону, когда оно издало «Карту восточного побережья Чосона» (*Чосен токайгандзу*) в 1876 году и в 1887 году и «Описание берегов Чосона» (*Чосен суироси*) в 1899 году.

Если Япония хотела признать Докдо как японскую территорию, она бы, несомненно, указала остров в «Карте


северо-западного побережья» (*Сэйхокугандзу*) или в «Описании берегов Японии» (*Нихон суроси*). Однако Япония не сделала этого. В 1876 году сотрудник Министерства военно-морского флота представил в Министерство иностранных дел «Предложение об освоении Мацусимы» (*Мацусима кайтакуноги*)¹⁰. «Мацусимой» он называл остров Уллындо, и документальные источники показывают, что им было проведено обследование территории вокруг острова. Но если Япония уже предъявила права на Уллындо в то время, разве не должны были уже существовать отчеты об исследовании этого района?

Не только правительство Мейдзи, но и японские граждане в то время были убеждены, что Докдо принадлежит Корее.

Крайне правая японская организация Общество черного дракона (*Кокурюкай*) в январе 1903 года опубликовала «Руководство по рыболовству в Корейском море» (*Канкай цурё сисин*), в котором она отметила Докдо как остров,

Предложение об освоении Мацусимы

В 1876 году японец по имени Муто Хейгаку обнаружил остров, богатый природными ресурсами, когда совершал путешествие во Владивосток и обратно. Он обратился с ходатайством об освоении острова. Когда японское Министерство военно-морского флота в сентябре 1880 года направило военное судно, чтобы обследовать остров, они установили, что Мацусима – это не что иное, как Уллындо.



В «Руководстве по рыболовству в Корейском море» ясно указано, что Докдо является сплчником острова Уллындо, который находился под юрисдикцией провинции Канвон. (1903)

находящийся под юрисдикцией провинции Канвон Корейской империи, поясняя при этом, что «в ясный день Докдо можно видеть с высоких горных вершин острова Уллындо».

Даже Накаи Ёсабуро, который, в конце концов, предоставил Японии возможность захватить Докдо, написал в 1904 году, что он вместе с другими японскими рыбаками признал «Докдо, как спутник острова Уллындо, который является частью территории Чосона». Это записано в Отчете о предпринимательской деятельности на Докдо (*Дзигё кэйэй гайё*), который Накаи написал в 1906 году. Это подтверждает, что Докдо, несомненно, являлся территорией Кореи, и до тех пор, пока японцы не захватили остров, никакие страны не оспаривали Докдо у Чосона, и никогда корейцы не отказывались от прав на него.

● Планы японцев захватить Уллындо

Еще до того как японцы оккупировали Докдо в 1905 году, они уже пытались захватить Уллындо. В семнадцатом веке японцы пытались как можно чаще ездить на остров, пользуясь тем, что Чосон был ослаблен после вторжений Хидзёси в период с 1593 года и до 1598 года и маньчжурского военного похода 1636 года. Японцы надеялись использовать частые приезды и отъезды, чтобы присоединить Уллындо к своей территории. Однако благодаря усилиям Ан Ён Бока и мерам, принятым правительством Чосона, попытки японцев захватить Уллындо провалились.


Ситуация успокоилась, но после 1876 года, когда был подписан Договор о дружбе (также известный как Канхваский договор), японцы вновь начали совершать частые поездки на остров без предварительного уведомления, что вызывало критику действий японцев.

Планы японцев захватить Уллындо становились все более очевидными, поэтому правительство Чосона в 1882 году издало «Приказ об освоении Уллындо» и начало проводить активную политику по переселению граждан страны на остров. В октябре 1900 года правительство обнародовало «Императорский указ № 41» (*Чиннён чё-сасибиль-хо*), согласно которому вся территория Уллындо, включая Докдо, была передана под юрисдикцию органа власти уезда Уллын. Чосон таким образом сделал Уллындо современным административным районом.

И хотя Япония в одностороннем порядке 28 января 1905 года включила Докдо в состав своей государственной территории, в то время она не объявила об этом. Прошло больше года, и только 28 марта 1906 года чиновники из префектуры Симанэ во время посещения Уллындо сообщили

Приказ об освоении Уллындо

Японцы стали все чаще незаконно посещать Уллындо, поэтому правительство Чосона провело тщательную проверку состояния острова и обнародовало «Приказ об освоении Уллындо» (Уллындо кэчхокрён), который поощрял переселение граждан на остров. Правительство предоставляло переселенцам такие льготы, как освобождение от уплаты налогов в течение пяти лет и разрешение на строительство на острове грузовых судов, предназначенных для районов Ённам и Хонам.



«Императорский указ №41», согласно которому Токто был передан под юрисдикцию местного органа власти уезда Уллын (1900).



Японские чиновники из префектуры Симанэ во время посещения Уллындо сообщили официальным лицам Чосона о том, что Докдо включен Японией в состав ее территории (1906).

о присоединении Докдо.

Чиновник префектуры Симанэ Канда Ёситаро и несколько других японцев переправились через Уллындо на Докдо и сообщили Сим Хын Тхэку, главе уезда Уллын, о том, что Докдо включен в состав японской территории.

Сим Хын Тхэк был крайне удивлен, услышав такую новость, и на следующий же день доложил об этом Ли Мён Нэ, губернатору провинции Канвон. Губернатор Ли также осознавал важность сложившейся ситуации и доложил о случившемся министру Ыйчжонбу (Государственный совет), высшего органа государственного управления.

20 мая 1906 года министр Государственного совета Пак



Документ, подготовленный губернатором провинции Канвон Ли Мён Нэ, в котором содержится сообщение главы уезда Уллы о присоединении Докдо к территории Японии (1906).

Че Сун издал «Предписание номер три» (*Чирён че-сам-хо*), в котором заявил, что «слухи о том, что Япония включила Докдо в состав своей территории, не имеют абсолютно никаких оснований. После проверки состояния дел и действий, которые предприняли японцы, будет представлен отчет». Таким образом, правительство Чосона вновь ясно продемонстрировало, что Докдо является его территорией.

Однако глава уезда Сим Хын Тхэк, который составил первоначальный доклад, вскоре покинул свой пост. И даже если бы Сим оставался на своем посту, он, вряд ли, мог получить Предписание министра Пака. В соответствии с Корейско-японским соглашением о передаче учреждений связи в доверительное управление (апрель 1905 г.) контроль



Фотография, на которой Ито Хиробуми и другие японские чиновники сфотографировались на память по случаю заключения Договора о протекторате (Договор 1905 года).

за деятельностью почтовой, телеграфной и телефонной систем связи был передан в руки японцев.

Согласно Договору о протекторате (Договор 1905 года), который был заключен в ноябре 1905 года, Министерство иностранных дел Чосона подлежало расформированию в январе 1906 года. В феврале 1906 года японский генерал-губернатор начал свою деятельность и установил полный контроль над внешней политикой Чосона. В такой ситуации, даже если бы правительство Чосона и пыталось

☉ Корейско-японский договор о протекторате (Договор 1905 года)

Япония вынудила Чосон подписать этот договор, чтобы лишить его права осуществлять внешнюю политику и превратить в колонию. После заключения этого договора японцы назначили генерал-губернатора Кореи и получили возможность контролировать управление страной и влиять на политику корейского государства, а также проводить набор солдат.

протестовать против захвата Докдо, его голос не мог быть услышан.

И, тем не менее, Япония оправдывала присоединение Докдо к своей территории, утверждая, что в то время Корейская империя не протестовала против этого.

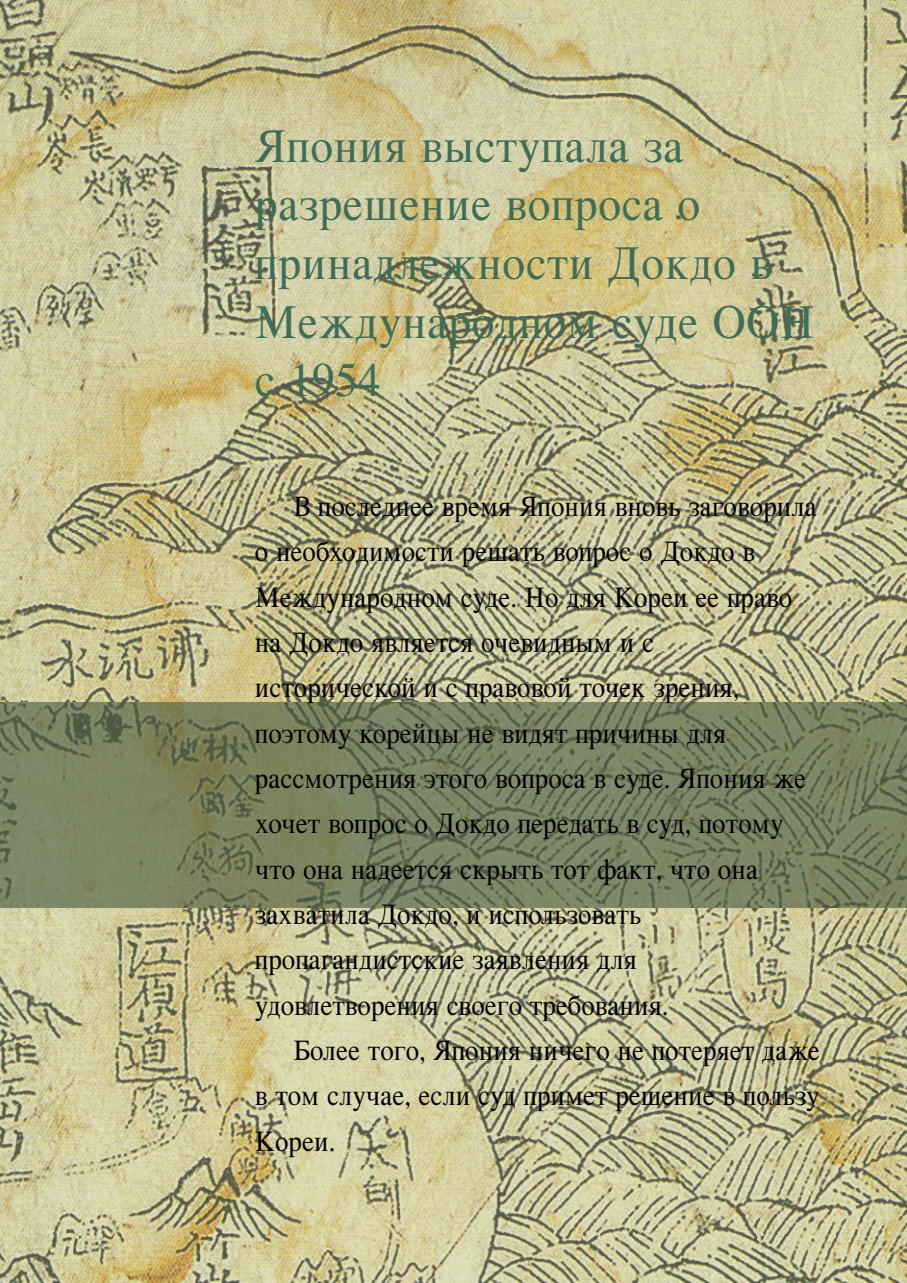


Три

Навязанна

獨島

ЛОГИКА



Япония выступала за
разрешение вопроса о
принадлежности Докдо в
Международном суде ООН
с 1954

В последнее время Япония вновь заговорила о необходимости решать вопрос о Докдо в Международном суде. Но для Кореи ее право на Докдо является очевидным и с исторической и с правовой точек зрения, поэтому корейцы не видят причины для рассмотрения этого вопроса в суде. Япония же хочет вопрос о Докдо передать в суд, потому что она надеется скрыть тот факт, что она захватила Докдо, и использовать пропагандистские заявления для удовлетворения своего требования.

Более того, Япония ничего не потеряет даже в том случае, если суд примет решение в пользу Кореи.



Три


Почему Япония хочет передать вопрос о Докдо в Международный суд?

Япония закрывает глаза на то, что она захватила Докдо, и старается вопрос о Докдо передать в Международный суд ООН. Суд применяет принцип «эффективного управления» в качестве важного критерия при рассмотрении дел о территориальной принадлежности. Япония для подтверждения того, что она осуществляла такое управление, использует следующие два вида доказательств.

Первое доказательство сводится к тому, что Япония в процессе хозяйственной деятельности на Уллындо в семнадцатом веке обнаружила Докдо и использовала его в качестве порта захода. Японцы особо подчеркивают тот факт,

Международный суд

Этот суд был учрежден в 1945 году, в то же самое время, когда была создана Организация Объединенных Наций, и является одним из главных органов ООН. Международный суд находится в Гааге, Нидерланды. Его миссия заключается в разрешении споров, возникших между странами, в соответствии с принципами международного права. Суд не имеет обязательной юрисдикции, и за исключением особых случаев не начинает судебного разбирательства на основании просьбы лишь одной стороны.




Документ, в котором правительство Токугава признает, что Уллындо является территорией Чосона (1696).

что в середине семнадцатого века семьи Оя и Муракава получили от правительства лицензии для плавания в морских водах вокруг Докдо и занимались на острове рыболовством. Японцы также утверждают, что в 1696 году, когда правительство Токугава признало Уллындо как территорию Чосона, оно исключило Докдо.

Но эти утверждения являются лишь отражением логики, которую нам пытаются навязать. Правительство Чосона проводило политику незаселения Уллындо, поэтому «эффективное управление Уллындо» со стороны Японии, по существу, сравнимо с ситуацией, когда вор хозяйничает в чужом доме.

Чосону пришлось избрать политику незаселения Уллындо потому что, начиная с конца правления династии Корё, японские пираты постоянно совершали нападения на эти районы. Если бы корейцы жили на Уллындо, японские пираты, вероятнее всего, грабили бы их поселения, а затем и близлежащая провинция Канвон, скорее всего, также стала



Описание политики «Свэхван чончхэк» в Хрониках короля Тхэчжона («Тхэчжон силок» 1417).

бы объектом их нападений. Поэтому правительство Чосона, чтобы защитить корейцев, живущих в приграничных районах, проводило политику незаселения острова.

● Политика незаселения Уллындо (Свэхван чончхэк)

Политика переселения корейцев из приграничных областей в более безопасные районы страны, которую проводило правительство Чосона, чтобы обеспечить безопасность населения и оградить его от возможного иностранного вторжения. Эта политика, в частности, проводилась в отношении населения таких островов, как Уллындо и Кочжедо.


Если бы доказательства были предъявлены для подтверждения «эффективного управления», то политика незаселения

Уллындо, которую проводило правительство Чосона, должна быть хорошим примером. Эта политика также предусматривала организацию регулярных поездок чиновников для проверки и патрулирования островов, чтобы убедиться в том, что их территория находится в безопасности. Этот факт ясно подтверждает, что

правительство Чосона осуществляло управление островом. Однако японцы трактуют проведение такой политики как отказ от территории и прекращение эффективного управления.

Острова, на которых люди не могут жить, можно назвать «необитаемыми», но проведение подобной политики не отменяет статус Уллындо как территории Чосона. В действительности в семнадцатом веке Чосон потребовал и получил от Японии обещание, что японским гражданам будет запрещено плавать на Уллындо, так как они создавали проблему тем, что вели лов рыбы и вырубку леса на острове. Кроме того, правительство Чосона ввело в действие систему, известную как «Сутхо чедо», в соответствии с которой через каждые два года на Уллындо направляли государственного следователя, чтобы проверить, выполняют ли японцы свое обещание.

Японцы предпочитают рассматривать такую политику как отказ Чосона от территории, потому что хотят обосновать свое бездоказательное утверждение о том, что



Документ о введении системы «Сутхо чедо» в Хрониках короля Сукчона («Сукчон силок» 1697)

Докдо является японской территорией.

Япония также утверждает, что выдавала лицензии, известные как Токай менкё, разрешающие японцам плавать на Докдо, и таким образом продолжала управлять делами острова. Однако такие лицензии выдавались Японией лишь морякам, которые плавали, пересекая государственные границы, и не требовались тем, кто совершал плавания в пределах японских территориальных вод. Выдача таких лицензий, скорее, является явным подтверждением того, что Япония не признавала Уллындо и Докдо как свою собственную территорию. Кроме того, в эпоху, когда в Японии все земли принадлежали феодалам, правительство Токугава никогда не передало бы землю на острове Докдо семьям простых людей, таким как Оя и Муракава. Но самым важным является то, что мы выяснили, что никаких разрешений для поездок на Докдо вообще не существовало. Самое большее – это были лишь одноразовые разрешения, которые выдавались тем, кто плывал на Уллындо. Япония считает, что она может отстаивать свое право на владение этими островами на основании такого неубедительного аргумента.

В качестве второй части доказательств эффективного управления Докдо Япония приводит примеры своей административной деятельности в период после русско-японской войны 1904-1905 годов и во время японского колониального правления в Корее.

Япония приводит, например, такие факты, как принятое



В 1902 году японцы самовольно построили на Уллындо полицейский участок (1905).

в 1905 году «Официальное объявление №40 префектуры Симанэ», согласно которому Докдо был передан под юрисдикцию правителя островов Оки, регистрация Докдо в описи государственных земель, посещение Докдо губернатором префектуры Симанэ и другими японскими чиновниками, выдача Накаи Ёсабуро разрешения на отлов морских львов на Докдо и зачисление в государственную казну пошлины, которую ежегодно платил Накаи за использование лицензии, пересмотр японским правительством правил ведения рыболовства и установленный японским правительством запрет на промысел в морских водах вокруг Докдо других видов животных и рыб, помимо морских львов.

Однако все эти меры в отношении Докдо были приняты в период после русско-японской войны, когда Япония колонизировала Чосон. В то время Япония оккупировала все районы Чосона, и Докдо не был исключением. И, несмотря на это Япония приводит примеры ее «управления» в качестве доказательства эффективного контроля.

Предложение Японии о передаче вопроса о Докдо в Международный суд является лишь частью политического наступления, что подтверждается ее позицией в отношении других территориальных споров. Япония считает, что она проиграет дело, если передаст в суд спорный вопрос относительно Курильских островов, а в отношении спора

🕒 Острова Дзяюйдао (японское название «острова Сенкаку»)	🕒 Южно-Курильские острова (японское название «Хоппо рёдо»)
<p>Эти острова расположены в 420 км к востоку от Китая, в 200 км к северо-востоку от Тайваня и в 300 км к юго-западу от Окинавы. Пять необитаемых островов Дзяюйдао общей площадью в 6,3 кв. км состоят частично из коралловых рифов. Китай и Япония ведут территориальный спор о принадлежности этих островов, но в настоящее время их занимает Япония.</p>	<p>Эти острова состоят из островов малой Курильской гряды, расположенной к северо-востоку от Хоккайдо, и включают Итуруп, Кунашир, Хабомаи и Шикотан. Четыре острова имеют общую площадь в 5 тысяч кв. км. Япония и Россия ведут территориальный спор о принадлежности этих островов, но в настоящее время их занимает Россия.</p>

из-за островов Сенкаку⁹, даже если она выиграет дело, ситуация для нее существенно не улучшится. Поэтому Япония отказалась направить на рассмотрение в суд эти два спорных вопроса. И у Японии остается только Корея, чтобы передать вопрос о Докдо в суд, потому что она хочет прикрыть историю оккупации Докдо и пропагандировать свою точку зрения. Кроме того, ситуация не станет для Японии намного хуже даже если она проиграет дело из-за доказательств, подтверждающих, что Корея осуществляла эффективное управление Докдо.

Вопрос о Докдо не является делом, которое может быть на основании закона рассмотрено или разрешено Международным судом ООН. Вопрос разрешится сам по себе лишь тогда, когда Япония пересмотрит свое отношение к истории своей агрессии и признает историческую истину.



Четыре

Земля
нашего народа

獨島

Несколько скалистых островков свободно рассыпались по голубому морю.

Время от времени слышатся крики чернохвостых чаек. Одинокий остров погружен в шум волн, разбивающихся о крутые утесы.

Может быть, на первый взгляд Докдо и выглядит бесполезным островком, но он находится в том месте, где встречаются теплое и холодное течения, в районе, богатом рыбными ресурсами. Поэтому остров имеет большое экономическое значение! Остров также представляет ценность с военной и геологической точки зрения. Но наиболее важным является то, что земля Докдо с древних времен впитала пот и кровь предков корейского народа.



«Докдо» – здесь чувствуется дыхание корейской культуры



Республика Корея, провинция Кёнсанпукто, уезд Уллын-гун, уездный город Уллын-ып, деревня Докдо-ри, 1~96. Это адрес Докдо. Докдо находится на восточной оконечности государственной территории Республики Корея

и расположен в 216,8 км к востоку от района Ульчин и в 87,4 км от Уллындо. Докдо состоит из 89 маленьких скальных островков, включая Тондо (Восточный остров) и Содо (Западный остров), которые обращены друг к другу, стоя на морской плите, скрытой под водой на глубине 10 метров. Общая площадь островков составляет 187 тысяч 564 кв. м, что даже меньше размеров парка Ёйидо в Сеуле. Что значит для корейского народа этот остров, с которым дружат чайки, расположенный в центре Восточного моря глубиной 2000 метров?

Докдо сохранил обаяние той жизни, которой с давних времен жили наши предки. Как спутник острова Уллындо он, находясь на восточной оконечности страны, в течение

долгого времени делил все радости и печали Кореи. Предки корейского народа не жалели жизни, чтобы защитить Докдо. Ан Ён Бок  рисковал своей жизнью в период правления династии Чосон, а гарнизон ополченцев Докдо  защищал остров в период хаоса на завершающей стадии Корейской войны. Они защищали остров именно потому, что Докдо невозможно отнять у корейского народа, предки которого проливали на этой земле пот и

Ан Ён Бок

Ан Ён Бок жил в период правления короля Сукчона династии Чосон. Он отправился в Японию и получил от японского правительства обещание признать Уллындо и Докдо как территорию Чосона. Ан Ён Бок предпринял эту поездку после того, как он и еще более сорока корейских рыбаков столкнулись с японским рыбацким судном, ведущим промысел в районе Уллындо. В результате его поездки Япония официально признала два острова, как принадлежащие Чосону, и направила правительству Чосона документ, в котором сообщалось, что японское правительство издало постоянный приказ, запрещающий японским рыбакам заходить на Уллындо.



Отряд ополченцев Докдо, которые рискуют своей жизнью, защищали остров.

Гарнизон ополченцев Докдо

Это была сугубо гражданская организация, члены которой с 20 апреля 1953 года по 30 декабря 1956 года защищали Докдо. Они защищали остров от японских рыбацких и патрульных судов, которые вторгались в территориальные воды Докдо. Гарнизон (Докдо ыйён субидэ) под командованием Хон Сун Чхилиа состоял из 33 молодых ополченцев, большинство из которых участвовали в сражениях Корейской войны. Они были плохо вооружены, но стойко защищали Докдо, обстреливая японские патрульные корабли и самолеты, которые пытались приблизиться к острову.

кровь.

Для корейского народа Докдо – это земля, принадлежность которой не может быть установлена решением суда. Этот остров связан с особой историей и очень дорог корейцам. Докдо был первой целью империалистической Японии на пути к оккупации Корейского полуострова, но в День освобождения 15 августа

1945 года остров был вновь возвращен Корее.

Однако Япония утверждает, что ее колониальное правление в Корее было законным, и Корея в настоящее время незаконно оккупирует Докдо. Территориальные претензии Японии на этот остров, по существу, означают отрицание восстановления полного суверенитета Кореи. Это можно рассматривать всего лишь как одностороннее действие со стороны Японии, в котором отражено неоимпериалистическое мышление и содержится отказ заглазить вину за постыдное прошлое страны. Корея не пойдет даже на небольшой компромисс с Японией, которая отрицает целостность Кореи и подлинную историю

отношений между двумя странами.

«Нынешние притязания Японии на Докдо равносильны заявлению на сохранение права на остров, захваченный в результате империалистической агрессивной войны, и, что еще хуже, на восстановление права на территорию бывшей колонии. Это действия, означающие отрицание полного освобождения и независимости Кореи».

«Мы будем продолжать использовать все силы государства и дипломатические ресурсы до тех пор, пока японское правительство не исправит свои ошибочные действия».

- Специальное послание Президента Республики Корея
Но Му Хёна о корейско-японских отношениях, 25
апреля 2006 года

Настойчивые притязания японского правительства на право владения Докдо возрождают болезненные воспоминания о прошлом у граждан соседней страны, которая исторически и географически является наиболее близкой к Японии. И самой Японии ничего хорошего не принесет напоминание об экспансионистских устремлениях бывшей империалистической страны. Пока японское правительство продолжает предъявлять претензии в отношении Докдо, народы Кореи и стран Восточной Азии не смогут забыть о ранах, нанесенных в прошлом империалистической Японией.

Корейский народ хочет сотрудничать с Японией на

основе правильного понимания истории, чтобы открыть эпоху мира и процветания для региона Северо-Восточной Азии в 21 веке. Для этого Япония должна прекратить необоснованные территориальные притязания в отношении Докдо.

Хронология оккупации Докдо Японией

Русско-японская война: предлог для вторжения на Корейский полуостров

- 23 июня 1903 года: Япония ведет переговоры с Россией по вопросу о признании преобладающих интересов Японии в Корею в обмен на признание японцами преобладающих интересов России в Маньчжурии через «Обмен Маньчжурии на Корею» (Манкан коканрон).
- 23 июля 1903 года: Япония требует, чтобы Россия признала ее преимущественное положение в Чосоне и равные возможности в цинском Китае. Получив отказ, Япония посылает свою последнюю дипломатическую ноту в Россию 6 февраля 1904 года.
- 10 февраля 1904 года: Япония объявляет войну России. За два дня до этого, 8 февраля Япония совершает внезапное нападение на два русских военных корабля и крейсер в Порт-Артуре. 9 февраля Япония потопила русскую эскадру, стоявшую на якоре в порту Инчхон, и затем перебросила одну армейскую бригаду (которая позднее будет увеличена до одной дивизии) для незаконной высадки в Инчхоне. Чосон поэтапно был превращен в японскую военную базу.
- После того как Япония вынудила Чосон подписать Корейско-японский протокол (1904), она начинает использовать его территорию в качестве базы для военных действий: издает военные приказы, расширяет свои полномочия для размещения и

перемещения войск, вводит военное правление, проводит экспроприацию земельных участков для военных целей и реквизицию оборудования, принудительно заставляет корейцев работать на японскую армию.

Принудительное подписание Корейско-японского протокола: После того как Япония успокоила высокопоставленных чиновников корейского правительства или угрозами заставила их смириться, в Сеул была переброшена двенадцатая армейская дивизия под командованием Иноуэ Хикару. После того как японские войска окружили королевский дворец, Япония и Корея 23 февраля подписали Корейско-японский протокол.

Издание военных приказов и угрозы в адрес корейцев: Иноуэ издал 28 февраля «Военный приказ, касающийся военнопленных и шпионов», который устанавливал, что любой человек, который причинил большой урон японским вооруженным силам, должен быть казнен, и предусматривал создание правового механизма для выполнения приказа. 17 марта Ито Хиробуми угрожал министру по делам королевского двора Мин Бён Соку: «Если вы не будете делать так, как я говорю, то с помощью военной силы я заставлю вас».

Расширение полномочий для размещения и перемещения войск: После того как Япония, готовясь к русско-японской войне, получила возможность свободно размещать войска и использовать корейские здания под казармы, она перебросила японские войска во все районы полуострова.

* **Объявление военного положения:** Для подготовки к войне японцы самовольно объявили военное положение в Хамхыне и в других районах.

Экспроприация земель для военных целей: Япония пыталась заставить Чосон передать ей для военных целей в общей сложности 9 млн. 750 тысяч пхёнов земли в Ёнсане, Пхеньяне и Ыйчжу.

Реквизиция оборудования и принудительные работы: Готовясь к войне, Япония мобилизовала более 100 тысяч корейцев для перевозки материальных средств и военной техники, в результате чего 49 человек были убиты или ранены (на основе данных с июня по октябрь 1905 года).

Русско-японская война и захват Докдо

● 18 мая 1904 года: Япония аннулирует все корейско-российские договоры, соглашение о предоставленных России лесных концессиях в районах рек Туманган (Тумыньцзян) и Амноккан (Ялуцзян) и берет под контроль часть Уллындо для использования в качестве военной базы.

● 15 июня 1904 года: Российская эскадра приходит из Владивостока в Корейский пролив и топит японские транспортные суда Муцу и Идзуми.

● 27 июня-22 июля 1904 года: Японцы строят наблюдательные вышки, оборудованные средствами беспроводной телеграфной связи, в стратегических пунктах, таких как Чукпён в уезде Ульчин.

* По всей стране были построены 20 наблюдательных и сторожевых башен, включая вышки на Хондо в Южном море, Чоллёндо в Пусане (август 1904 года) и Уллындо (сентябрь 1904 года).

● 22 августа 1904 года: После подписания Японией и Кореей первого Корейско-японского договора Япония нанимает на работу иностранных советников для осуществления контроля за внешнеполитическими и финансовыми делами Чосона. Начинается период «правления советников».

- Американец Дурхам В. Стивенс был приглашен в качестве советника по внешним сношениям, а Мегата Танетаро – в качестве советника по финансовым вопросам. Фактически Чосон был лишен права проводить внешнюю политику и контролировать финансовые дела.

● 24 сентября 1904 года: Японское военное судно Нитака-мару проводит обследование Докдо, чтобы установить присутствие на нем жителей Уллындо, и докладывает японскому правительству о том, что на острове можно строить сторожевые вышки.

* Согласно записи в бортовом журнале Нитака-мару «Корейцы называют скальные острова Лианкур названием «Докдо», тогда как японские рыбаки используют название «Риянкото». Это был первый случай упоминания в документах названия Докдо.

● 29 сентября 1904 года: Японский рыбак Накаи Ёсабуру подает прошение о присоединении Докдо и его аренде.

● 20 ноября 1904 года: Командир корабля Цусима-мару Яманака Сибакити и начальник медицинской службы Имаи Кебитаро высаживаются на Докдо и осматривают остров в течение трех часов.

* Командир корабля подыскивал места для строительства

сторожевых вышек, а начальника медицинской службы интересовали источники питьевой воды. После обследования острова они сообщили, что в трех местах возможно вести строительство наблюдательных вышек, а на Содо есть пресная вода.

- 10 января 1905 года: Министр внутренних дел Ёсикава Акимаса направляет секретное послание премьер-министру Кацура Таро о «Вопросе, касающемся необитаемого острова» и просит провести заседание кабинета министров, чтобы рассмотреть вопрос о присоединении Докдо.
- 28 января 1905 года: Во время заседания кабинета министров поданное Накаи «Прошение о включении островов Лианкур в состав государственной территории Японии и об их аренде» одобрено, и принято решение о присоединении острова.
- 22 февраля 1905 года: Префектура Симанэ получает извещение Министерства внутренних дел о решении, принятом кабинетом министров, и сообщает о присоединении Докдо через «Официальное объявление №40 префектуры Симанэ».

* Корейская империя 25 октября 1900 года объявляет «Императорский указ №41», согласно которому юрисдикция уезда Уллын распространяется, помимо Уллыndo, также на Чукто и Докдо.

Использование Докдо японцами в военных целях после насильственного присоединения острова

- 12 июня 1905 года: Японский министр военно-морского флота издает секретное предписание военному кораблю Хасидате-

мару обследовать Докдо и определить, пригоден ли остров для строительства сторожевой вышки.

- 13 июня 1905 года: После осмотра Докдо Хасидате-мару докладывает, что строительство наблюдательной вышки можно вести на вершине скалистого острова.
- 24 июня 1905 года: Японский министр военно-морского флота приказывает построить наблюдательную вышку с беспроводным телеграфом на северной стороне Уллындо и дополнительную сторожевую башню на Докдо.
- 14 июля 1905 года: Начато строительство сторожевой башни в северной части Уллындо.
- 25 июля 1905 года: Начато строительство сторожевой вышки на Докдо.
- 19 октября 1905 года: Сторожевая вышка на Уллындо разобрана.

24 октября 1905 года: Сторожевая вышка на Докдо разобрана.

* Японское правительство решило, что наблюдательные вышки на двух островах больше не нужны после заключения 5 сентября 1905 года Портсмутского договора и окончания русско-японской войны.

- 9 ноября 1905 года: Япония прокладывает подводный кабель между Докдо и японским городом Мацуэ.

* Завершена укладка морского подводного кабеля, соединяющего восточное побережье Кореи, Уллындо, Докдо и Мацуэ.

